

KATASTRÁLNÍ SITUACE

M 1:250, 1:500



SOUHLAS VLASTNÍKA POZEMKU SE STAVBOU

Vlastník : Česká republika, Státní pozemkový úřad
Sídlo : Husinecká 1024/11a, Žižkov, 13000 Praha 3


IČO : 01312744

Dotčená parcela : 5339, 5340, 3453
Katastrální území: Ostrov u Lanškrouna
SOUHLAS S PROVEDENÍM STAVEBNÍHO ZÁMĚRU PODLE §184a,
Zák. č. 183/2006 VE ZNĚNÍ POZDĚJŠÍCH PŘEDPISŮ
Souhlasím s navrhovaným záměrem dle rozsahu situačního výkresu.
V SOULADU S VYJÁDRĚNÍM Č.j. SPU 265941/2021

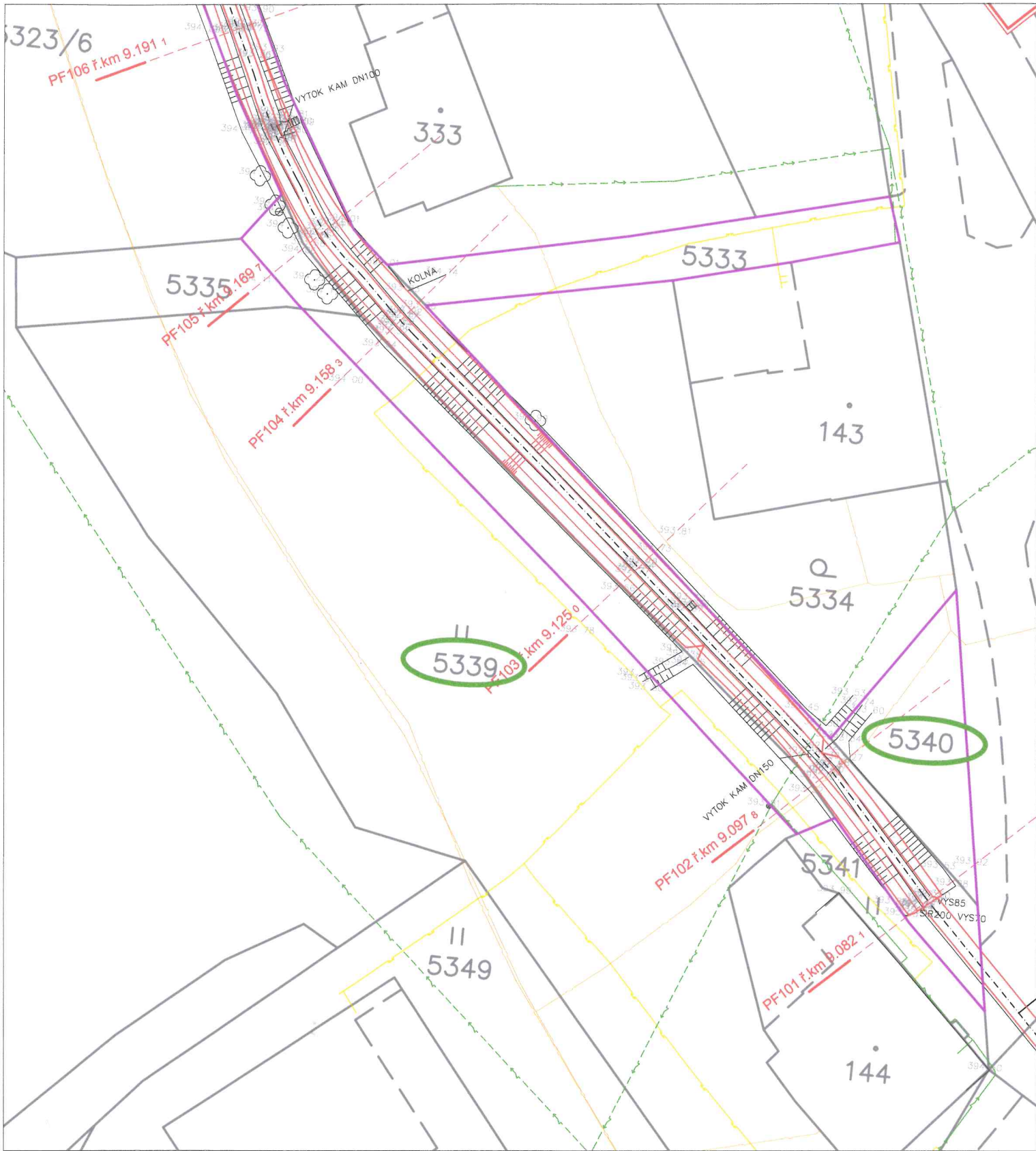
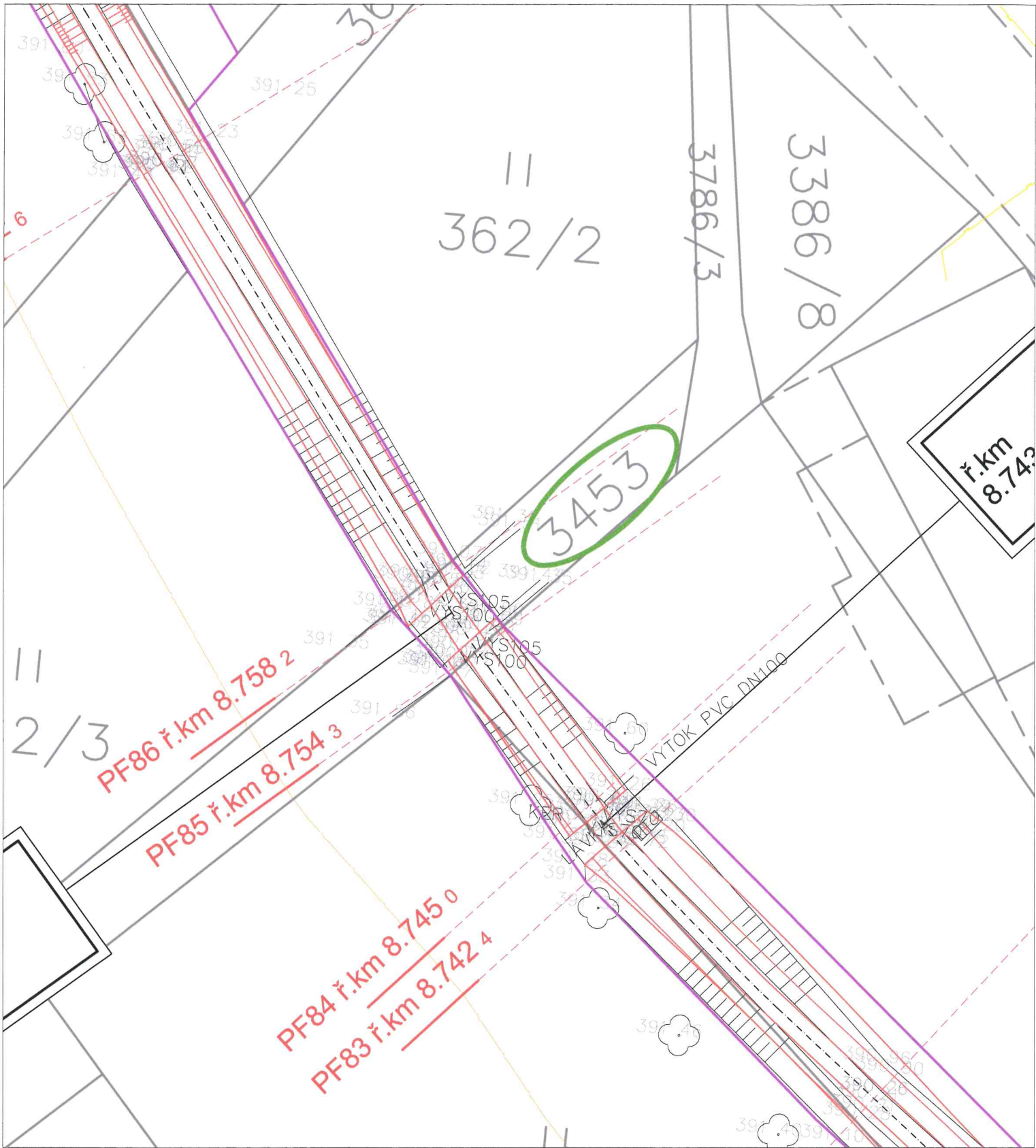
V *PARDUBICÍCH* DNE *21.7.2021*


PODPIS VLASTNÍKA/VLASTNÍKŮ
Ing. Miroslav Kučera
ředitel KPÚ pro Pardubický kraj

STÁTNÍ POZEMKOVÝ ÚŘAD
Krajský pozemkový úřad pro Pardubický kraj
B. Němcové 231
530 02 Pardubice

NAVRHL/VYPRACOVAL: ING. MOSNÁ	ZODPOVĚDNÝ PROJEKTANT: ING. LAZÁREK, DIS.	VEDOUČÍ PROJEKTANT: ING. LAZÁREK, DIS.	TECHNICKÁ KONTROLA: ING. LAZÁREK, DIS.	<div>LB PROJEKT</div> <div>Mojmírovo nám. 3105/6a, 612 00 Brno IČ: 29262747, TEL.: 605 114 896</div>	
KRAJ: PARDUBICKÝ		KATASTR. ÚZEMI: OSTROV U LANŠKROUNA			
OBJEDNATEL: POVODÍ MORAVY, s.p., Dřevařská 932/11, 602 00 Brno				DATUM: 06/2021	
AKCE: Ostrovský potok, Ostrov - těžba nánosů a úprava toku				STUPEŇ: DSP	
KATASTRÁLNÍ SITUACE				FORMÁT: 3x4	
				MĚŘITKO: 1:250 1:500	ČÍSLO PŘÍLOHY: -

Tom



LEGENDA SÍTÍ:

- VODOVOD - VAS
- DISTRIBUČNÍ SÍŤ NTL PLYNOVODU - GASNET
- DISTRIBUČNÍ SÍŤ STL PLYNOVODU - GASNET
- NADZEMNÍ VEDENÍ NN - EON
- PODZEMNÍ VEDENÍ NN - EON
- NADZEMNÍ VEDENÍ VN - EON
- NADZEMNÍ VEDENÍ VVN - ČEPS
- NADZEMNÍ SDĚLOVACÍ VEDENÍ - CETIN
- PODZEMNÍ SDĚLOVACÍ VEDENÍ - CETIN
- STÁVAJÍCÍ JEDNOTNÁ (DEŠŤOVÁ) KANALIZACE

LEGENDA:

- NÁVRH OPRAVY KORYTA
- KONSTRUKCE OPRAVY
- POLOHOPIS
- HRANICE PARCEL
- KATASTRU NEMOVITOSTÍ
- SOUKROMÁ PARCELA
- DOTČENÁ STAVBOU
- VNITŘNÍ KRESBA KN
- PŘÍJEZDY NA STAVBU

- DOČASNÁ SKLÁDKA MATERIÁLU
- ZAŘÍZENÍ STAVENIŠTĚ